


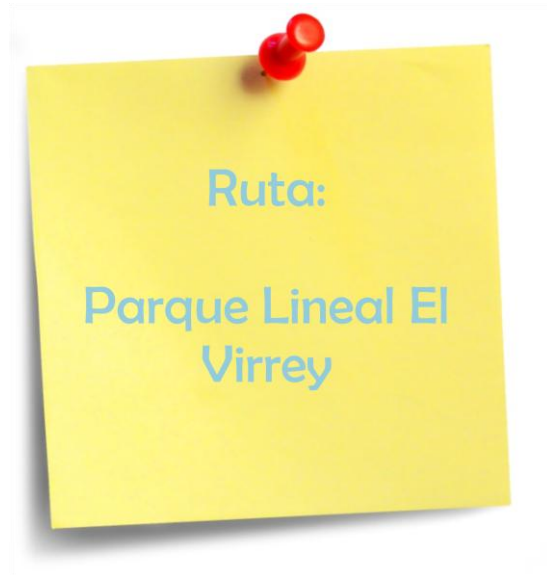


BOGO  **Á**

Ruta Parque Lineal

El Virrey





Nombre:

Parque El Virrey “Corredor Verde de la ciudad”

Descripción del sector:

El Parque Lineal El Virrey se caracteriza por su entorno verde y natural en torno a un riachuelo dentro de la ciudad. Es un importante pulmón verde del norte de Bogotá, donde el encuentro y la cultura urbana se hacen presentes.

Descripción de la Ruta:

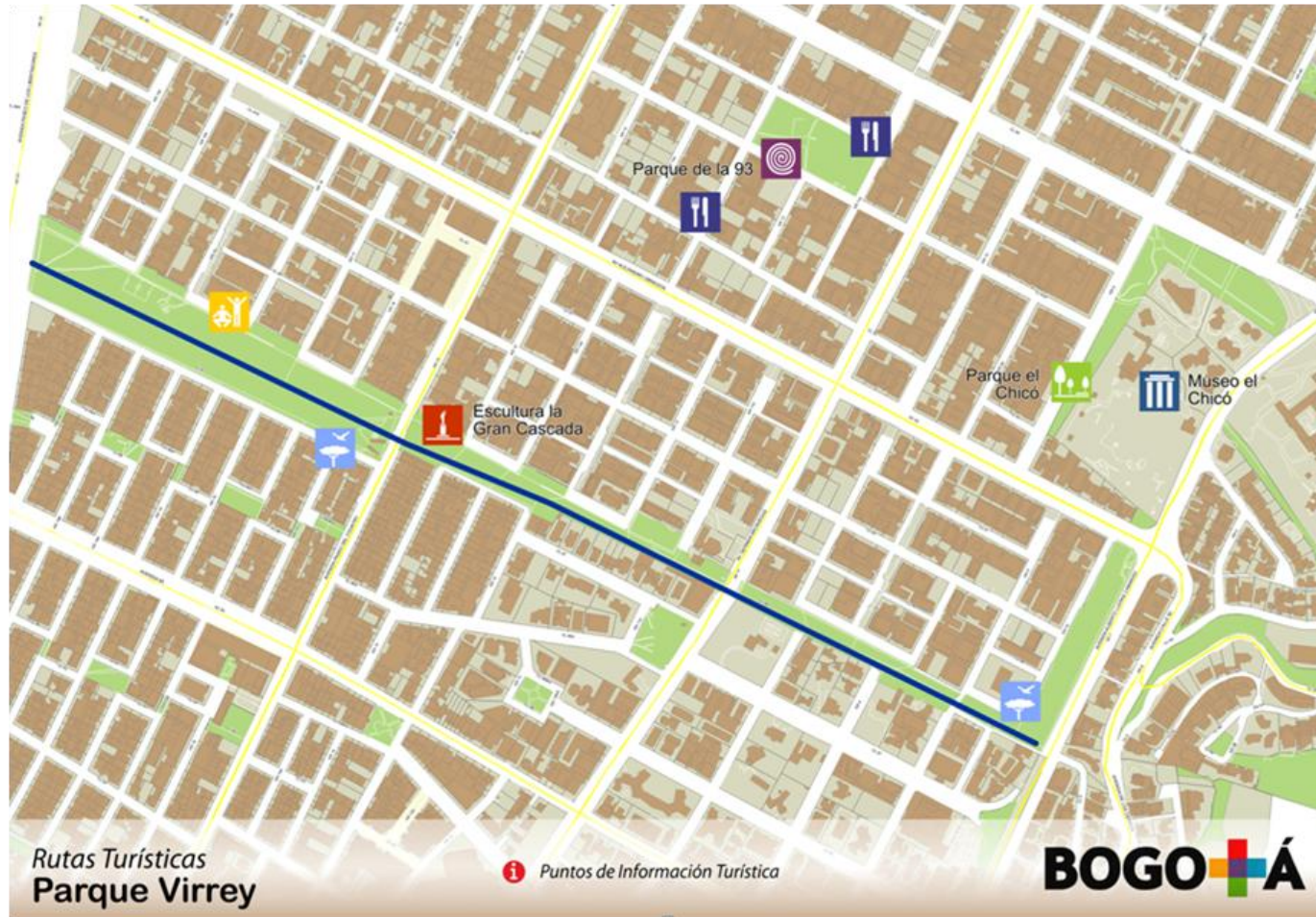
Un sentimiento de tranquilidad entre cantos de aves silvestres, el sonido del río y las sonrisas de la gente, como vibra Bogotá, en este moderno espacio de recreación y contemplación. Una invitación para ver a Bogotá como la ciudad de la armonía, entre el verde de los cerros, los parques y el color de las flores. Energía pura en sus espacios para despertar el cuerpo y el ánimo disfrutando de equipos para ejercicios de cardio y entrenamiento muscular; 2 gimnasios al aire libre: 3 ciclorrutas, 2 ciclopuentes, 6 zonas infantiles, 3

senderos peatonales, paradero para libros y 12 plazuelas.

Recorrido:

Tramo 1 (Calle 88 con Carrera 7 hasta Calle 88 con Carrera 11) - Tramo 2 (Calle 88 con Carrera 11 hasta Calle 88 con Carrera 15) - Tramo 3 (Calle 88 con Autopista hasta la Calle 88 con Carrera 15).

Mapa de la Ruta



Sitios a visitar

Sector 1: ecos de la quebrada

Ubicación: Calle 88 con Carrera 7 hasta la Calle 88 con Carrera 11

Descripción del lugar: Este parque hace parte de la estructura ecológica principal del Distrito Capital. El Virrey muestra la intervención urbana para asegurar la preservación de espacios y sistemas naturales estratégicos que permitieran contribuir con el mejoramiento de la calidad ambiental de la capital y garantizar su sostenibilidad a futuro. Este tramo es un área en su mayor parte residencial. En el costado sur de la calle 87, tiene un sendero peatonal de dos metros de ancho, y en el costado norte una ciclorruta de tres metros de ancho.

Información contacto:

http://www.idrd.gov.co/htms/seccion-parques-y-escenarios_4.html

Imperdibles: Tome su bicicleta y recorra la ciclorruta del parque. Contágiese de la energía de Bogotá, una de las mejores ciudades para recorrer de manera segura en bicicleta. Si es domingo, por su discreto ambiente y el relax de la zona, el Virrey es imperdible en la ruta de la ciclovia que recorre 100 kms de la ciudad.



Sitios a visitar

Sector 2: Luz verde

Ubicación: Calle 88 con Carrera 11 hasta Calle 88 con Carrera 15

Descripción del lugar: En esta área se encuentra la iglesia La Inmaculada Concepción y hay presencia comercial de aparecer empresas, bancos, hoteles, restaurantes y locales comerciales. Además de la ciclorruta y el sendero peatonal, que tienen 3 y 2 metros respectivamente, aquí se encuentran dos áreas infantiles, un ciclopunte y una plazoleta sobre la carrera 11.

Imperdibles: Tome un libro en el paradero de libros del parque y descubra porque Bogotá es la Capital Mundial del Libro.



Sitios a visitar

Sector 3: Energía en movimiento

Ubicación: Calle 88 con Carrera 15 hasta la Autopista Norte

Descripción del lugar: En el costado sur continua el sendero peatonal de dos metros de ancho y en el costado norte, además de la ciclorruta existe otro sendero peatonal. También tiene andén perimetral de tres metros, en el costado norte, y de seis metros en el sur, con dos metros para ciclorruta. Allí se ubican los espacios más visitados del parque como la plazoleta de las flores, la escultura "La Gran Cascada" de Negret. El Parque conecta con el sistema de transporte masivo Transmilenio.

Imperdibles:

- Llévase una foto de recuerdo en la plazoleta central con la escultura "La gran cascada" de Negret.
- En temporada navideña, asista a los alumbrados que son tradicionales en la zona.
- Asista a los festivales gastronómicos que se organizan en la zona algunas veces al año o tómese un café en las excelentes pastelerías y cafeterías de la zona.
- Entrene en el único parque de Bogotá que tiene dos gimnasios al aire libre gratuitos.
- Conectese con la naturaleza y escuche los sonidos de las aves y el agua de la Quebrada El Virrey que fluye en el parque. Observe la vegetación nativa de árboles de cedro, nogal, caucho, cerezo y roble, urapán, sauce, palma de cera del Quindío y jazmín.
- Visite la imponente construcción de la iglesia La Inmaculada Concepción y su particular estilo arquitectónico.

Recomendaciones Especiales

1. Cuidado de objetos personales

2. Tener cuidado especial con los niños

3. En el tramo más cercano a la carrera 79, es preferible pedir acompañamiento de la Policía de Turismo

4. El recorrido completo se debe realizar en vehículo, permitiendo trayectos a pie, donde se considere necesario

5. Recomendado para el fin de semana